

Assemblée Générale

9 décembre 2023

Orbais l'Abbaye



Ordre du jour

1. Adoption de l'ordre du jour
2. Adoption du compte rendu de la précédente AG décembre 2022
3. Rapport moral
4. Rapport d'activités
5. Rapport financier
6. Election des membres citoyens
7. Nouvelle composition du comité directeur
8. Questions diverses



Rapport d'activités 2023

Théâtre: Ateliers Axonais

Cinéma en plein air: 2 soirées Champêtres

Chemins de randonnée

Virades de l'espoir

Vallée
du Sarmelin



Le Chemin des 2 Rives du Sarmelin

LES 2 RIVES EN OMOIS

4 ASPECTS:

- ✓ Balisage sur terrain
- ✓ Panneaux touristiques des communes
- ✓ Topoguides
- ✓ Balades en lignes sur site de VS

Les 2 Rives en Omois



42 km au total

Tracé partiellement
commun avec:

- Rive Gauche GR 14
- Rive Droite GR du Pays du Sarmelin

Les 2 Rives (du Sarmelin) en Omois : 35 km

Rive Droite : Mézy > Moulins > Connigis > Monthurel > Celles > Baulne :

Rive Gauche : Baulne > Condé > Saint-Eugène > Crézancy > Mézy

1-La Table des Hussards

Boucle Crézancy > Mézy > Moulins > Paroy : 9.4 km

2-Le Tour de la Garenne

Boucle Connigis > Saint-Eugène > Crézancy > Paroy : 9.6 km

3-Par les Vieux Prés

Boucle Saint-Eugène > Condé-en-Brie > Monthurel > Saint-Eugène : 7.9 km

4-La Grosse Pierre

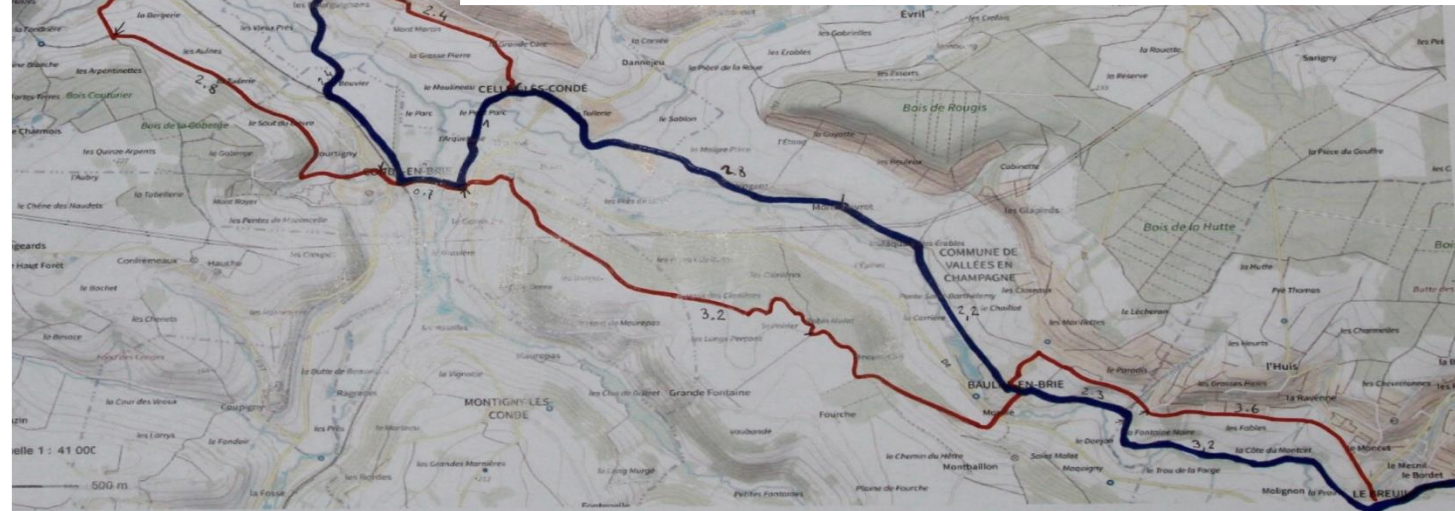
Boucle Condé-en-Brie > Monthurel > Celles-les-Condé : 6.2 km

5-Par les Prés de Buire

Boucle Celles-les-Condé > Baulne-en-Brie > Condé-en-Brie : 11.6 km

6-La Fontaine noire

Boucle Baulne-en-Brie > Le Breuil : 6.9 km



Balisage:

- Réalisé en coordination avec communes
- Matériel: flèches directionnelles, balises de terrain

Flèches directionnelles ;



Balises principales,



secondaires,



et sur site



Poteaux Directionnels



Balises



Panneaux Touristiques:

L'ASSOCIATION VALLEE DU SURMELIN

La volonté des élus de ce territoire a permis la création en 2016 de l'association « Vallée du Surmelin », afin de préserver et de promouvoir son patrimoine culturel et naturel.

Pour plus d'informations sur l'association Vallée du Surmelin, son activité et accéder à l'ensemble des chemins, contactez nous à vallee@vallee-du-surmelin.org ou appelez le 03 26 26 26 26.

LA RIVIERE – LES VILLAGES

Le Surmelin, serpente dans la vallée pendant 40 km et traverse 2 départements : Marne et Aisne. Cet affluent de la Marne, prend sa source près de Montmort-Lucy et rejoint la Marne à Mézy-Moulins.

Quinze communes sont riveraines du Surmelin. Dans chaque village un patrimoine est préservé, témoin de son activité passée : depuis le néolithique, jusqu'à la grande guerre.

La vallée du Surmelin est un territoire vallonné, constitué de forêts, prairies, cultures et coteaux de vignes. Dès le moyen âge, l'important réseau hydrographique a permis de développer des activités autour de nombreux moulins.

Les Différents parcours du Tronçon n° 4 (T4)

- Crézancy-Mézy-Moulins**
Le tablé des Hussards : 9,5 km
Dénivelé 135 m – niveau moyen
Départ N°1: Crézancy
Départ N°2: Mézy-Moulins
- Connigis-St Eugène-Crézancy**
Le tour de la Germe : 9,8 km
Dénivelé 130 m – niveau moyen
Départ N°1: Connigis
Départ N°2: St Eugène-Crézancy
- St Eugène-Monthurel-Condé en Brie**
Par les Vieux Prés : 7,6 km
Dénivelé 80 m – niveau facile
Départ N°1: St Eugène
Départ N°2: Monthurel-Condé en Brie
- Celles les Condé-Condé en Brie-Monthurel**
La grosse Pierre : 6,2 km
Dénivelé 60 m – niveau facile
Départ N°1: Celles les Condé
Départ N°2: Condé en Brie-Monthurel
- Mézy-Moulins-Basine en Brie**
Les 2 Rives en Omois : 34,5 km
Dénivelé 420 m – niveau difficile
Départ N°1: Mézy-Moulins
Départ N°2: Basine en Brie

LES SENTIERS

Le « Chemin des 2 Rives », est un chemin de Petite Randonnée (PR, balisé en jaune) et constitue une boucle de 75 km en reliant les 15 villages traversés par la rivière.

L'existence de liaisons entre les deux rives, au niveau des villages, permet la création de nombreuses boucles de randonnée, praticables dans les deux sens. Les départs sont possibles depuis tous les villages.

A toutes les intersections de chemins, des flèches directionnelles indiquent les villages en amont et les villages en aval sur la rive, ainsi que la liaison vers l'autre rive.

Le chemin des 2 Rives du Surmelin (classé PR) se confond en partie avec le GR du Pays du Surmelin (classé GRP) et le GR 14.

TRONÇON N°4

Ce tronçon regroupe les 5 villages les plus en aval de la vallée. Les parcours balisés permettent de découvrir : Monthurel, St Eugène, Connigis, Crézancy et Mézy-Moulins.

Monthurel :
Joli petit village rural dominant la vallée du Surmelin avec son vignoble, un plateau boisé et un point de vue exceptionnel sur la Dhuy.

Connigis :
Située sur le versant sud, au plus étroit, de la Vallée du Surmelin, la commune fait partie de l'appellation Champagne. C'est le seul village de France à porter ce nom.

Saint Eugène :
Faites un détour par le Moyen Âge ! Son église des XII- XIII^{èmes} siècles, et son porche abritant un admirable tympan sculpté représentant le Jugement dernier.

Crézancy :
Plus gros bourg de la Vallée, profitez des sentiers forestiers, admirez les points de vue au-dessous du village à partir des vignobles.

Mézy-Moulins :
A la confluence du Surmelin et de la Marne, découvrez, le polissoir en grès servant autrefois à polir les armes des guerriers et l'église Notre-Dame construite à la manière d'une mini-cathédrale au XII^{ème} siècle.

BALISAGE

- Orange line: Continuité
- Yellow line: Tournez à gauche
- Red line with X: Mauvaise direction
- Yellow line with arrow: Tournez à droite

PARTENAIRES

Panneaux dans communes adhérentes




Topoguides:

- Fascicules des 6 boucles élémentaires et boucle principale (2:Rive Droite Rive Gauche)

PAR LES VIEUX PRÉS

Le circuit de Par Les Vieux Prés fait partie des 11 petits circuits de la Vallée du Sarmelin. Il traverse les villages de Saint-Eugène, Monthurel et Condé-en-Brie. En empruntant l'Aqueduc de la Dhuis, profitez des nombreux points de vue sur la vallée et ses villages.



STATIONNEMENT
Il est possible de se garer rue du Mousset à Saint-Eugène, après le pont sur le ru, au niveau du panneau touristique 1 (ou sur la place de près de l'église).

PARCOURS SENS HORAIRE

- Départ** Depuis le parking, suivre le poteau directionnel ➡ vers le centre du village jusqu'aux feux sur la départementale. De cette rue, on peut faire un détour vers l'église de Saint-Eugène 1 et son porche avec son tympan sculpté. Prendre à gauche pour traverser le pont. Puis prendre la D851 à droite en direction de Connigis et Monthurel. Traverser la ligne de chemin de fer, puis le pont du Sarmelin. Prendre à droite la route en direction de Monthurel.
- 1,5 km** À la première intersection dans le village de Monthurel, prendre à droite vers Celles-lès-Condé. Sur place, on peut découvrir l'Église Saint-Éloi 2 et les 3 lavoirs. Au centre du village, suivre tout droit le poteau directionnel ➡ vers Condé-en-Brie.
- 1,9 km** Après 300 m et avant les dernières maisons, descendre à droite la rue du Moulin. Après la dernière maison, continuer à descendre à droite le chemin jusqu'au moulin. Après le 1^{er} pont sur le Sarmelin, prendre à gauche et passer un second pont sur un bras du Sarmelin.
- 3 km** À l'intersection, après le panneau de voie ferrée, suivre à gauche le chemin agricole. Continuer tout droit pour rejoindre la rue principale du village de Condé-en-Brie. Avant de continuer la balade, il est possible de découvrir le Château de Condé 3, demeure des Princes de Condé en partant plutôt sur la gauche. Revenir à l'intersection, prendre à droite en suivant le poteau directionnel ➡ vers Saint-Eugène. Au rond-point de la Mairie, prendre à droite la D4 vers Crézancy.
- 4,2 km** Après le gymnase, prendre à gauche en direction du collège. Après le collège, prendre le chemin qui monte à droite vers la forêt.
- 5 km** Après 350 m, prendre le chemin à droite barré par une barrière métallique. Emprunter l'Aqueduc de la Dhuis 4 sur 2 km. Au niveau de nouvelle barrière, prendre le chemin qui descend à droite vers Saint-Eugène.
- 7,3 km** Rejoindre la route et prendre à droite. Descendre jusqu'à la place de l'église.

données IGNrando <https://ignrando.fr/> - valleedusarmelin@gmail.com - www.vallee-du-sarmelin.org



LÉGENDE

INFORMATION	COMMERCES	FIGERONS
PHARMACIE	CURIOSEITÉ TOURISTIQUE	DÉPART
HÉBERGEMENT	ANNE DE PIQUE-PIQUE	ARRIVÉE
RESTAURATION	LIEUX HISTORIQUES	POTEAU DIRECTIONNEL

BALISAGE PETITE RANDONNÉE
SUIVE DU SENTIER
TOURNER (à droite)
MAUVAISE DIRECTION

2h00 à 4 km/h facile 70 m / 131 m 7,9 km ±143 m

Ce chemin de Petite Randonnée (classification PR de la F.F. Randonnée) est balisé en jaune. Préservez la nature, elle est fragile. Respectez le travail des agriculteurs et viticulteurs. Soyez prudent en période de chasse.

Mécénat - 135 x 17

Site Internet: Balades

vallee-du-sarmelin.org

Vallée du Sarmelin Accueil Villages Balades Évènements Théâtre Vie Associative



La Table des Hussards

Boucle Crézancy Mézy-Moulins

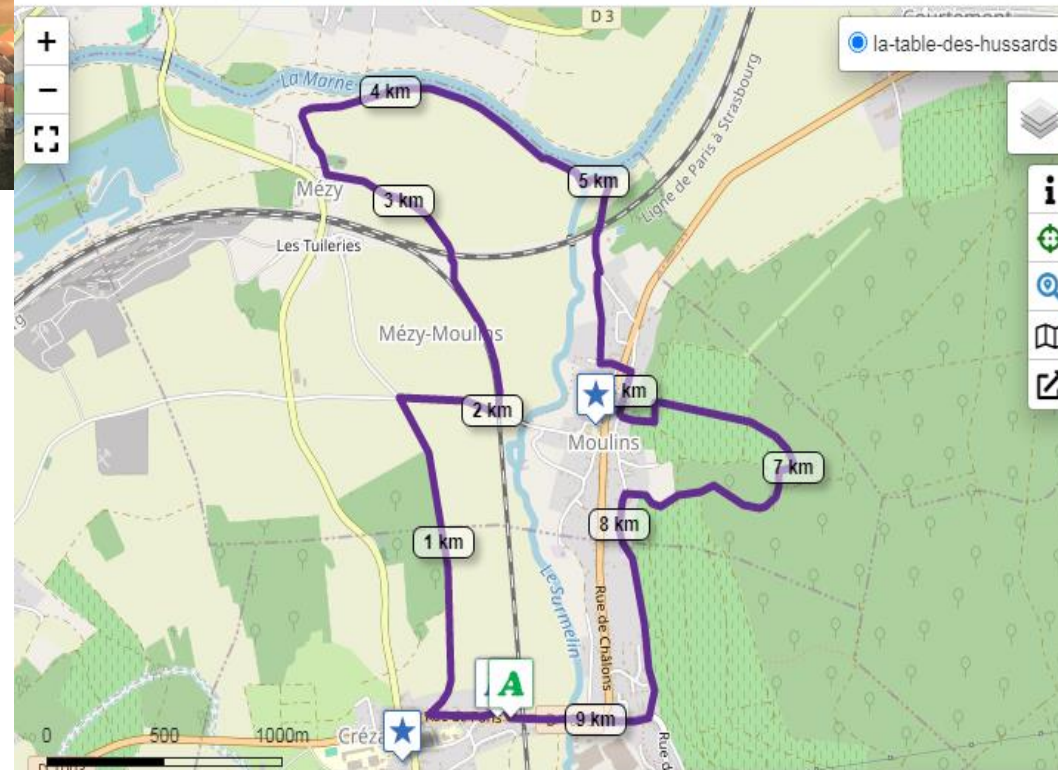
9.42 km

2h 20min

Moyen



vallee-du-sarmelin.org/balades/13-boucle-crezancy-m...





Rapport Financier

Bilan financier par activité en 2023

Buvette bande à Zaza : 2 321,05€

Séances Cinéma: - 1 353€

Chemin randonnée : Bilan -663,88€

- Dépenses: 19 009,44€
- Recettes: 18 345,56€
 - Contribution des communes à la TVA = 3 783€
 - Leader = 12 562,56€
 - Mécénat: 2 000€

Théâtre : - 1 790€

- Dépenses: 3 440€
- Recettes : 1 650€ + nouvelles cotisations

COMPTES ANNEE 2023 - ARRETES AU 30.11.2023



SOLDE BANCAIRE AU 31.12.2022

9 462,00€

Dépenses enregistrées	17 427,02€
Fonctionnement de l'association	282,89€
Théâtre Mézy	
Buvette bande à Zaza	607,95€
Séance Cinéma	5 789,05€
Balisage chemin	7 165,08€
Activité « Symborium »	250,00€
Virades	1 625,25€
Achat Champagne	1 756,80€

COMPTES ANNEE 2023 - ARRETES AU 30.11.2023

Recettes	39 519,80€
Cotisations à l'association	1 929,40€
Théâtre Mézy	650,00€
Remboursement Leader Fiancée du Surmelin	16 669,40€
Buvette bande à Zaza	3 529,00€
Séance Cinéma	4 831,00€
Balisage chemin	3 783,00€
Activité Symborium	190,00€
Virades	2 538,00€
Mécénat	5 400,00€
Champagne stock	0€

SOLDE BANCAIRE AU 30.11.2023 31 554,78 €*



Budget début 2024

Dépenses

- Panneaux touristiques: 10 344€
- Topoguides : 1 200€
- Virades: 410€
- Atelier théâtre Aisne: 3 440€

Total =15 394€

Recettes

- Prix des solidarités : 7 000€
- Leader chemin : 12 562€
- Subvention agglo Château-Thierry: 1 000€

Total= 20 562€

Financement des projets en 2024

Activités culturelles

- Théâtre → 2 000€
- Cinéma → 1 500€

Total = 3 500€

Chemins de randonnée

- Panneaux touristiques et topoguides de la Marne → 7 800€
- Supports pédagogiques faune et flore de la VdS, Aisne et Marne → 7 200€
- Inauguration du chemin des 2 rives → 500€
- Randonnée à thème → 500€
- Virades de l'Espoir → 0€

Total = 16 000€

Recherche de Financement

- Région Grand EST
 - DIVA'P
 - FDVA
- Région Hauts de France
 - Com d'Agglo de Château Thierry
- National
 - Cerema: appel à projet « sentiers de nature »

Budget de Fonctionnement de l'association

- Cotisation des communes et des membres citoyens adhérents
- Animation et communication de l'association
 - Salon destination Marne
 - Forum des associations à Condé en Brie
 - Adhésion au site de l'office de tourisme de Paysage de Champagne
 - Adhésion au site de l'office de tourisme Les Portes de la Champagne à faire
- Site internet
- Assurance
- Réunions
 - Bureau
 - Comité directeur
 - Assemblée Générale
 - Préparation et bilan des activités avec les bénévoles

Election des membres citoyens

Nouvelle composition du comité directeur

Questions diverses



Merci

Vallée
du Sarmelin